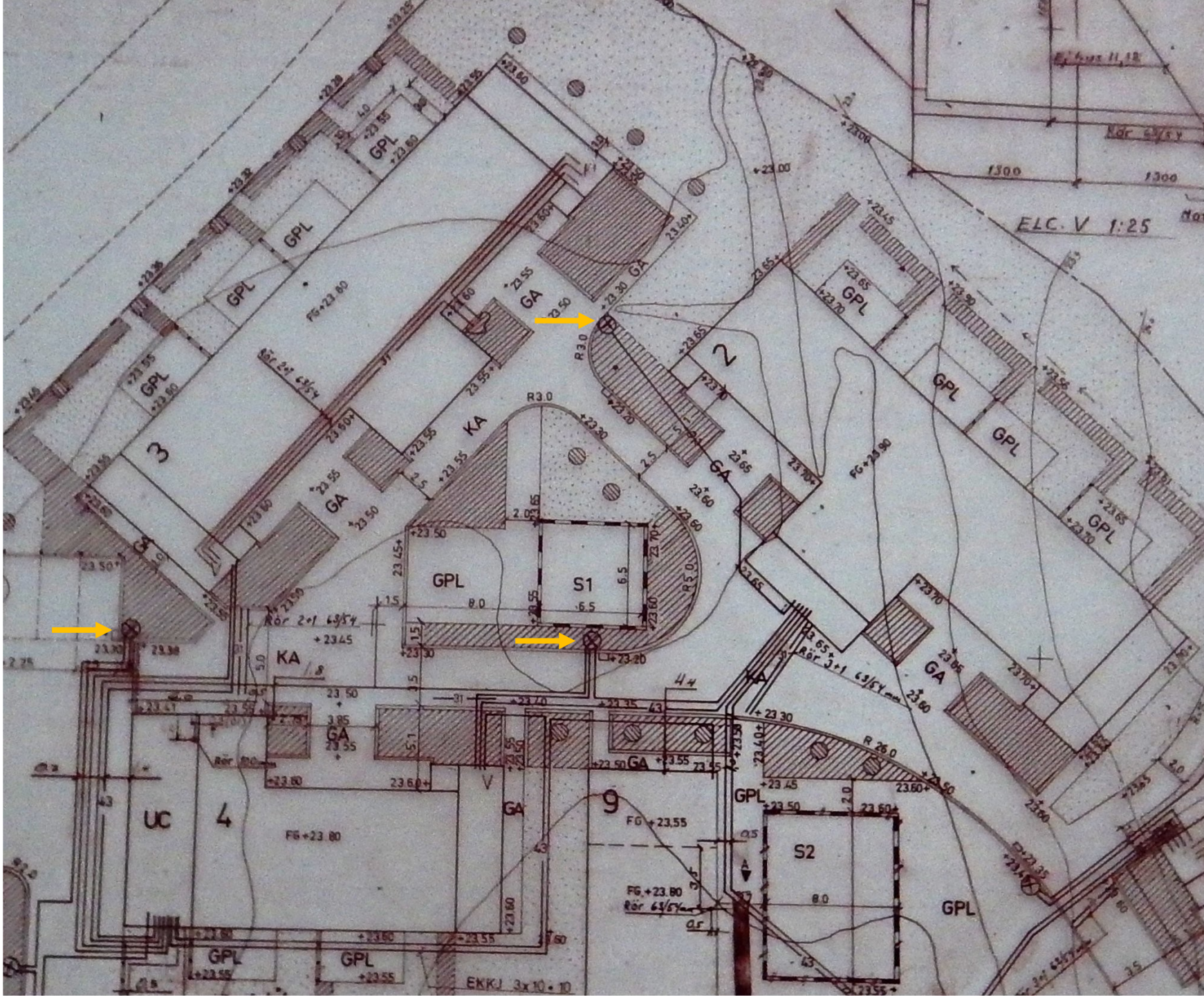


El Gård A



→ Liktstolpe

El Gård B



→ Lykstolpe

El Gård C















→ Lyktstolpe

El Stora parkeringen



→ Lyktstolpe

EI

TECKENFÖRKLARING	
	OMRÅDESGRÄNS
	NIVÅ BEFINTLIG MARK
	KANTSTÖD AV BETONG
	OVERKÖRNING
	AV TRÄ
	AVVISARRÄCKE
	PLANK AV TRÄ
	STAKET
	STÄNGSEL
	PLANTERINGSYTA BUSKAR
	TRÄD
	GRÄSYTA
KA	ASFALTERAD KÖRYTA
GA	GÅNGYTA
GPL	PLATTLAGD
GT	GÅNGYTA MED TRÄTRALL
S1	SANDYTA, BAKBAR SAND
S2	STRID SAND
+00.00	BEFINTLIG HÖJD FÄRDIG MARK
+00.00	FÖRESLAGEN HÖJD FÄRDIG MARK
FG+00.00	FÄRDIGT GOLV
□	DAGVATTENBRUNN

— 31 — *Televerkets ledningar*

— 43 — *Centralantenn*