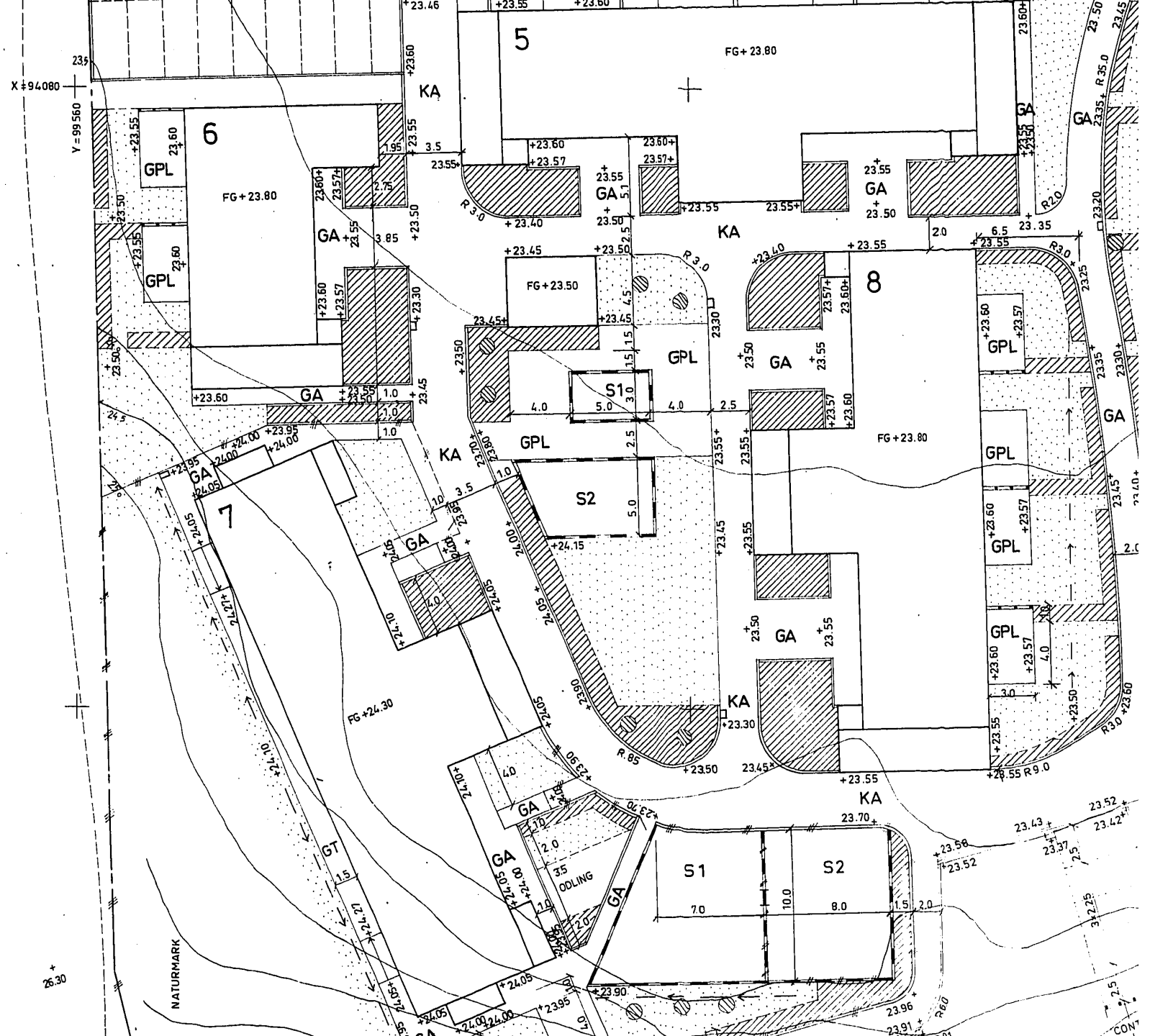


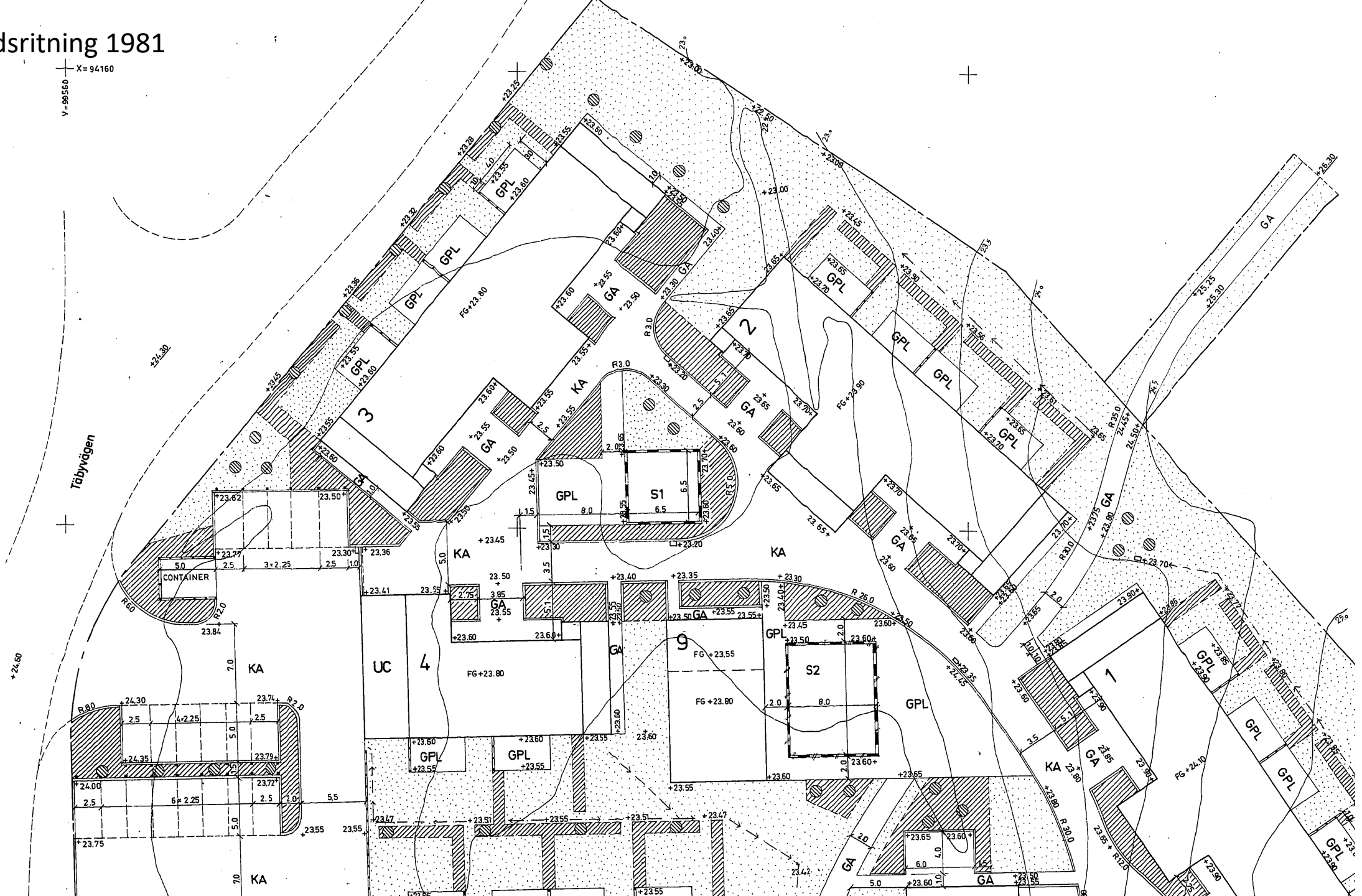
Trädgårdsritning 1981
Gård A



Trädgårdsritning 1981

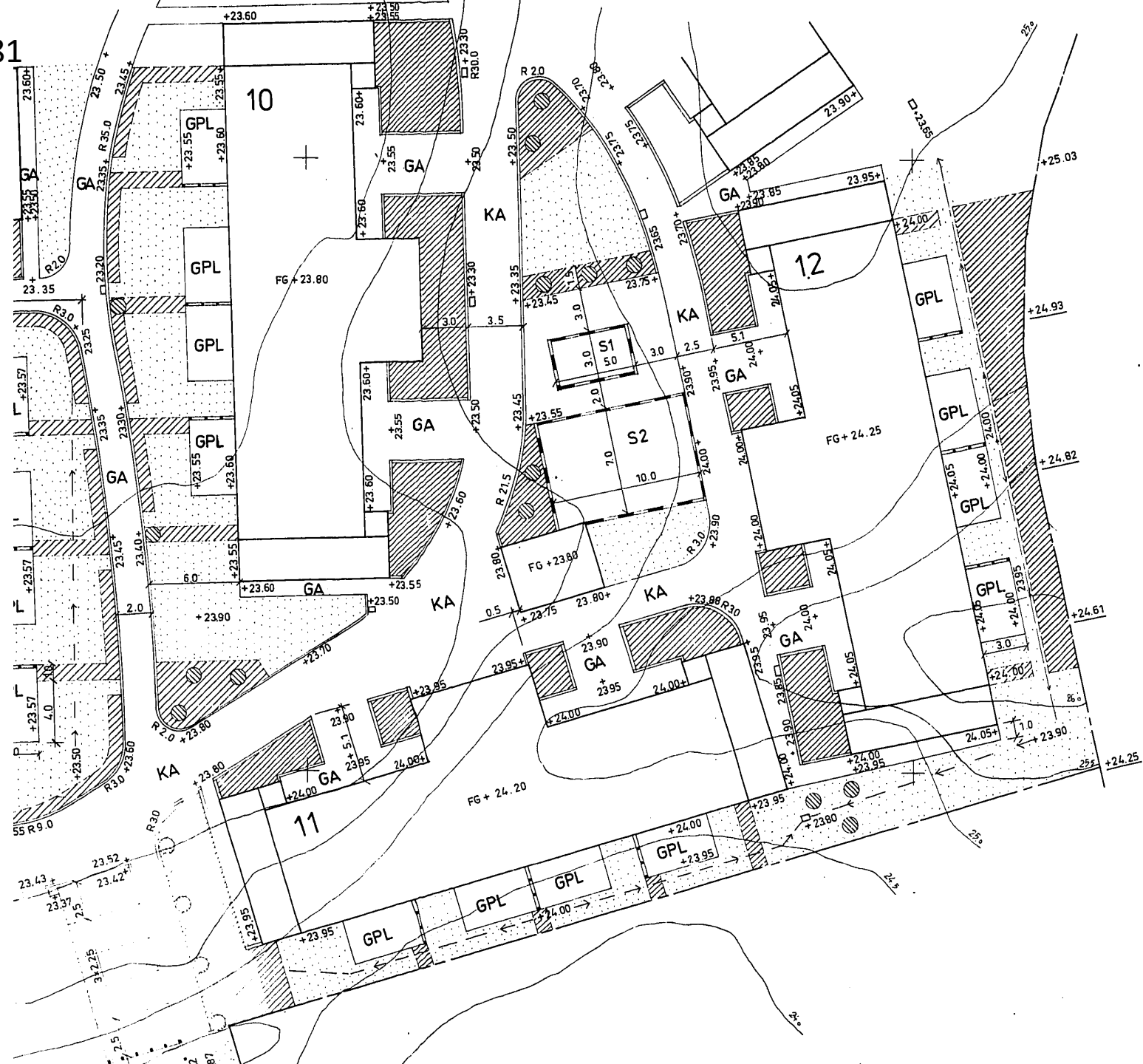
Gård B

X=94160
Y=99560
















Trädgårdsritning 1981

Gård C



TECKENFÖRKLARING

	OMRÅDE SGRÄNS
	NIVÅ BEFINTLIG MARK
	KANTSTÖD AV BETONG
	ÖVERKÖRNING
	AV TRÄ
	AVVISARRÄCKE
	PLANK AV TRÄ
	STAKET
	STÄNGSEL
	PLANTERINGSYTA BUSKAR
	TRÄD
	GRÄSYTA
KA	ASFALTERAD KÖRYTA
GA	GÅNGYTA
GPL	PLATTLAGD
GT	GÅNGYTA MED TRÄTRALL
S1	SANDYTA, BAKBAR SAND
S2	STRID SAND
+00.00	BEFINTLIG HÖJD FÄRDIG MARK
+00.00	FÖRESLAGEN HÖJD FÄRDIG MARK
FG+00.00	FÄRDIGT GOLV
	DAGVATTENBRUNN

ALLA MÅTT I M

MÅTT TILL HUS AVSER FÄRDIG SOCKEL.

HÄCKPLANTERINGAR UTFÖRES MED BREDD 1.0M DÄR EJ
ANNAT ANGES.